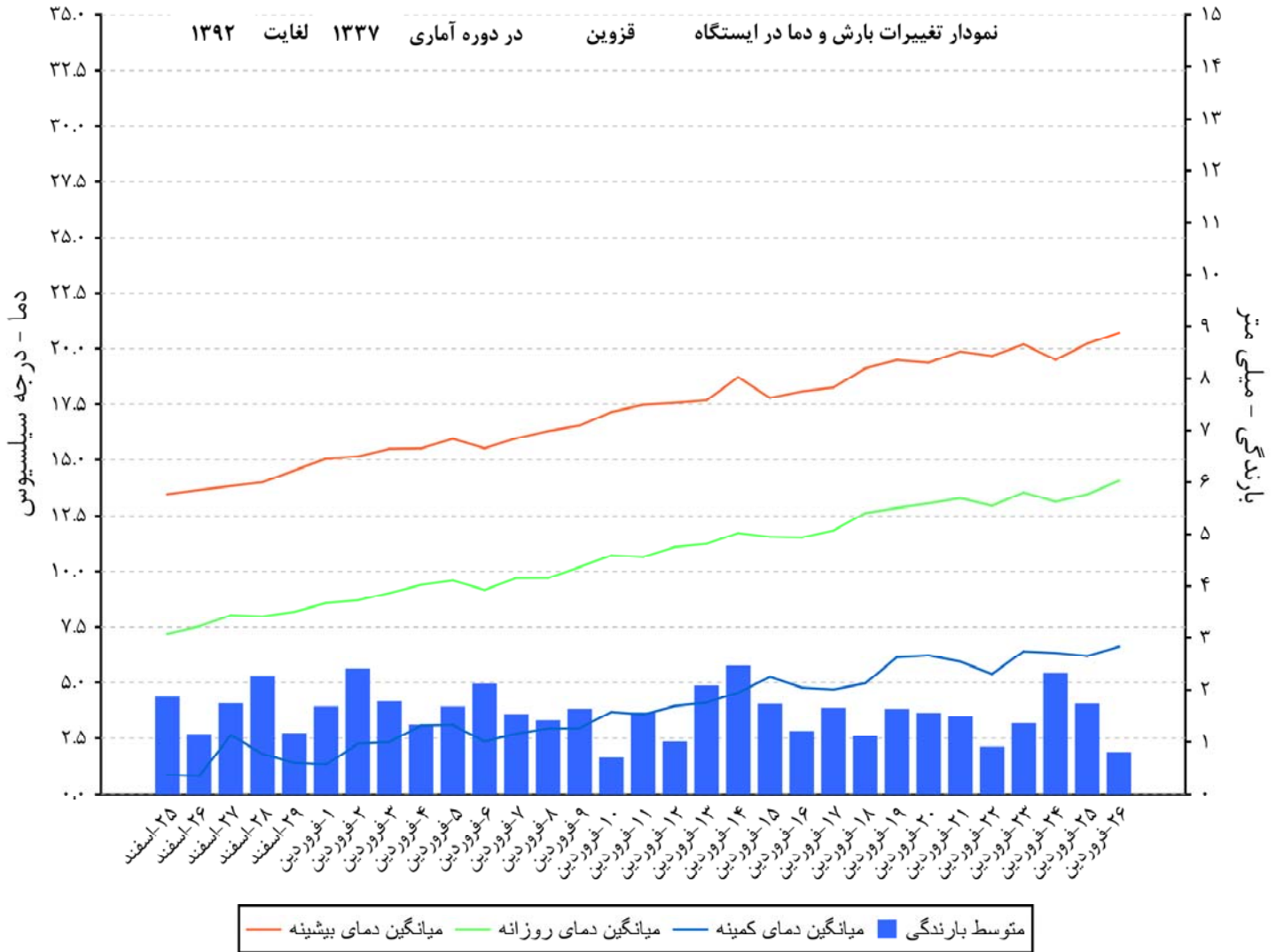
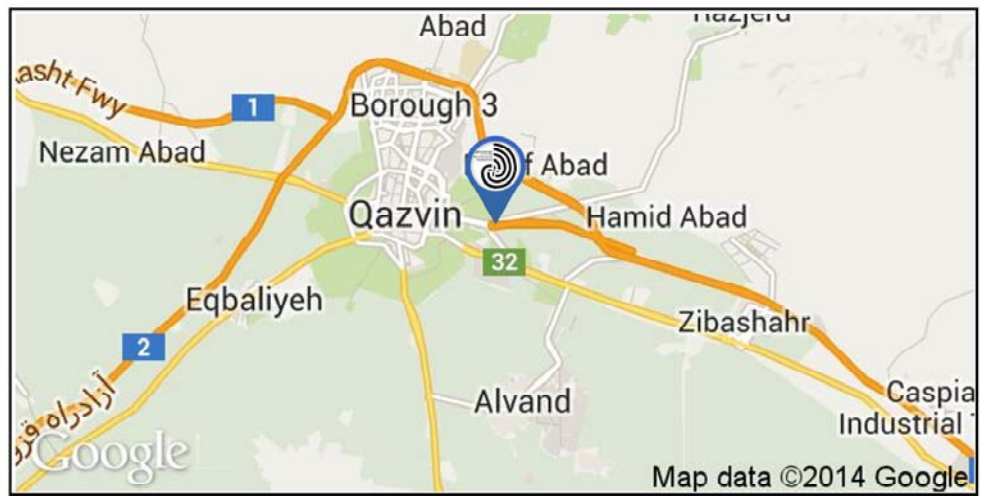


شماره ایستگاه	۴۰۷۳۱
نام ایستگاه	قزوین
استان	قزوین
عرض جغرافیایی	۳۶.۲۵
طول جغرافیایی	۵۰.۰۵
ارتفاع از سطح دریا - متر	۱,۲۷۹



تاریخ	بیشترین دمای بیشینه در دوره آماری ایستگاه
۲۱/فروردین/۱۳۵۷	۳۰
۱۵/فروردین/۱۳۵۸	۳۰

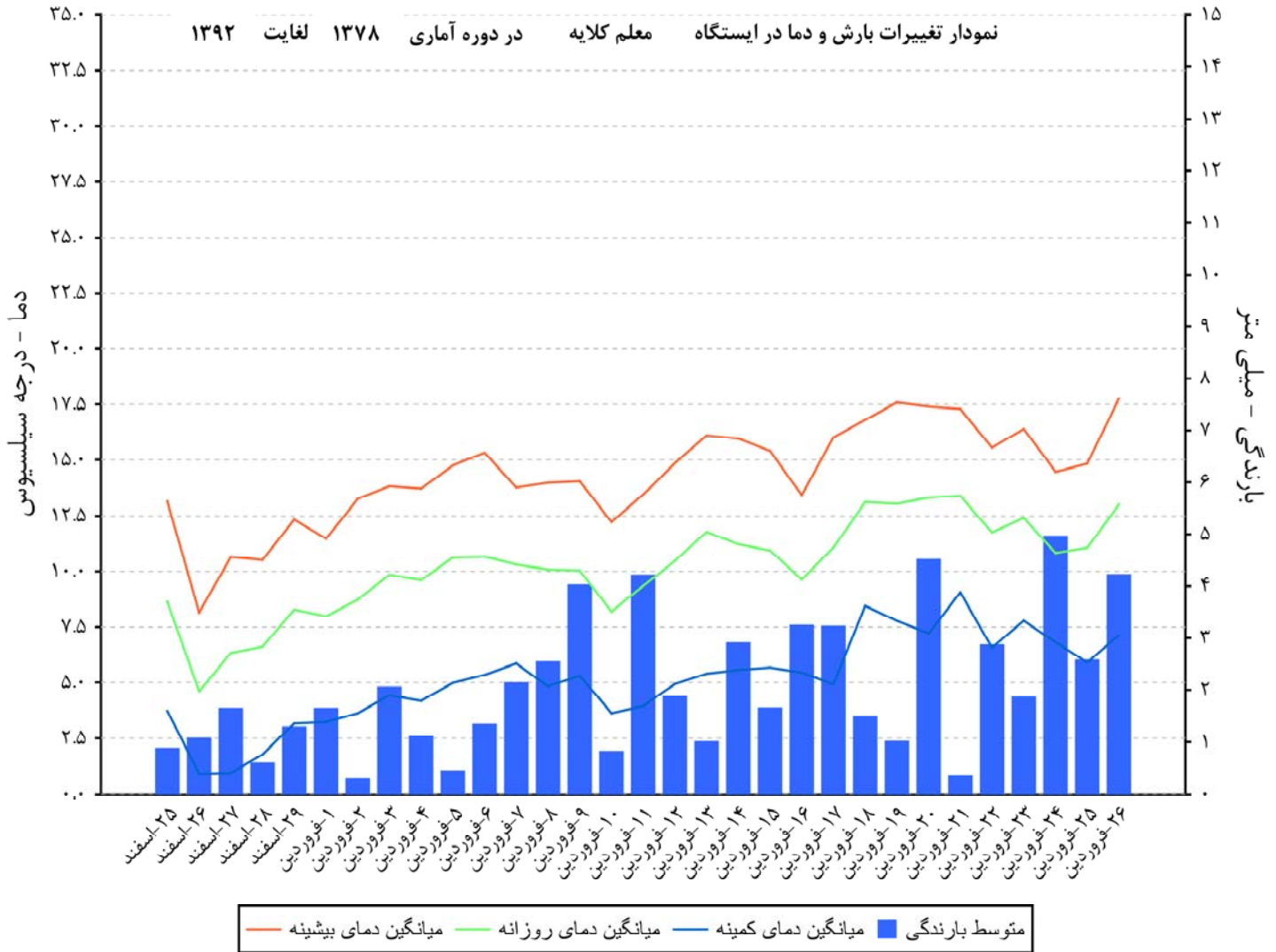
تاریخ	کمترین دمای کمینه در دوره آماری ایستگاه
۲۵/اسفند/۱۳۷۸	-۱۰

تاریخ	بیشترین میانگین بارش در دوره آماری ایستگاه
۱۴/فروردین/۱۳۷۵	۳۹

تعاریف :

- میانگین دمای بیشینه : معرف میانگین دماهای بیشینه ی ایستگاه در یک روز (محور پایین نمودار) در طول دوره ی آماری می باشد.
- میانگین دمای کمینه : معرف میانگین دماهای کمینه ی ایستگاه در یک روز (محور پایین نمودار) در طول دوره ی آماری می باشد.
- میانگین دمای روزانه : معرف میانگین دمای ایستگاه در یک روز (محور پایین نمودار) در طول دوره ی آماری می باشد.

شماره ایستگاه ۹۹۳۰۳  
نام ایستگاه معلم کلابه  
استان قزوین  
عرض جغرافیایی ۳۶.۴۵  
طول جغرافیایی ۵۰.۴۹  
ارتفاع از سطح دریا - متر ۱,۶۲۹



تاریخ	بیشترین دمای بیشینه در دوره آماری ایستگاه
۵/ فروردین/ ۱۳۸۶	۲۶

تاریخ	کمترین دمای کمینه در دوره آماری ایستگاه
۲۷/ اسفند/ ۱۳۹۰	-۹

تاریخ	بیشترین میانگین بارش در دوره آماری ایستگاه
۲۶/ فروردین/ ۱۳۸۶	۴۴

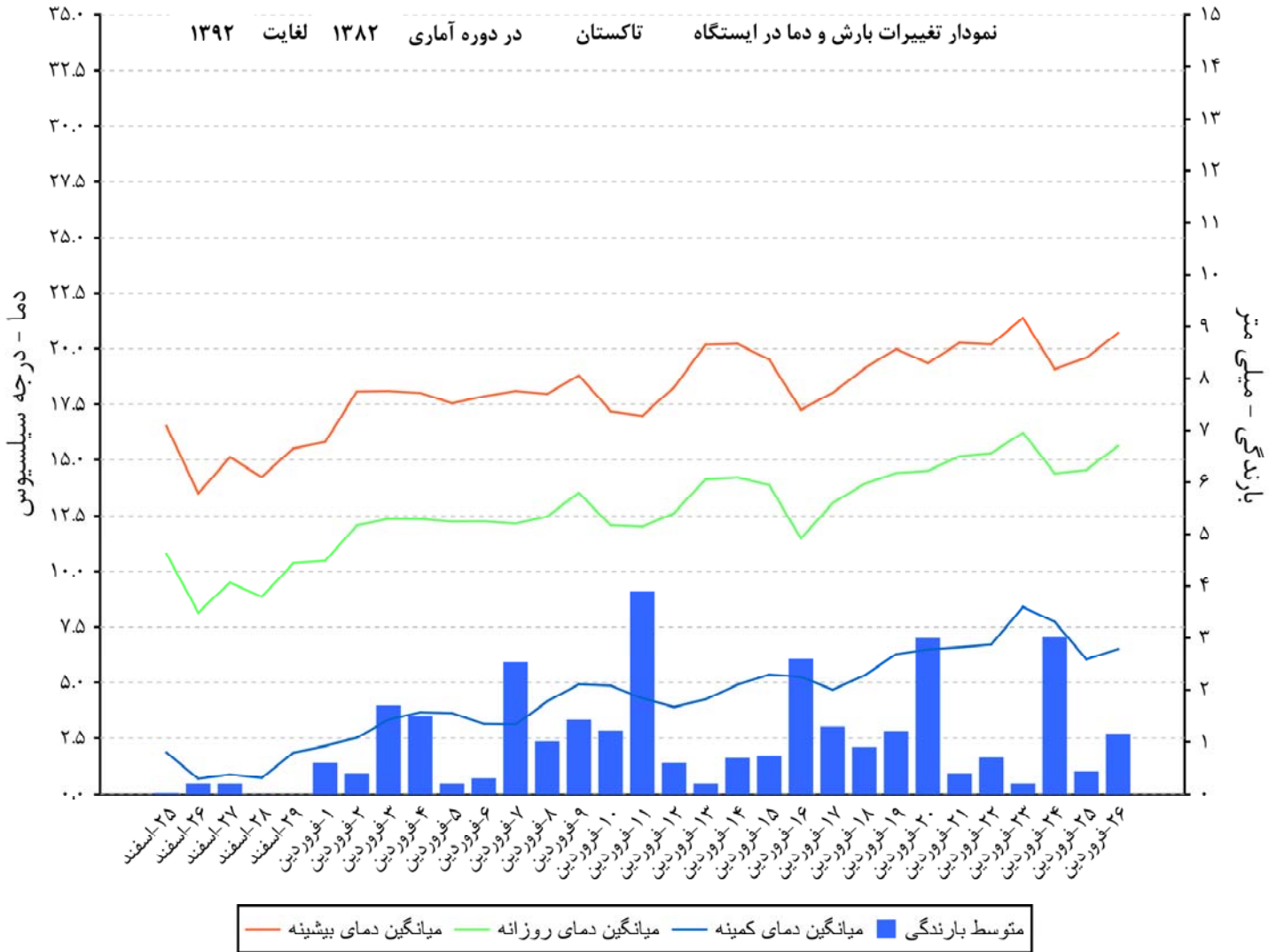
تعاریف :

میانگین دمای بیشینه : معرف میانگین دماهای بیشینه ی ایستگاه در یک روز (محور پایین نمودار) در طول دوره ی آماری می باشد.

میانگین دمای کمینه : معرف میانگین دماهای کمینه ی ایستگاه در یک روز (محور پایین نمودار) در طول دوره ی آماری می باشد.

میانگین دمای روزانه : معرف میانگین دمای ایستگاه در یک روز (محور پایین نمودار) در طول دوره ی آماری می باشد.

شماره ایستگاه: ۹۹۳۶۷  
نام ایستگاه: تاکستان  
استان: قزوین  
عرض جغرافیایی: ۳۶.۰۵  
طول جغرافیایی: ۴۹.۶۸  
ارتفاع از سطح دریا - متر: ۱,۲۸۳



تاریخ	بیشترین دمای بیشینه در دوره آماری ایستگاه
۲۵/اسفند/۱۳۸۸	۲۹

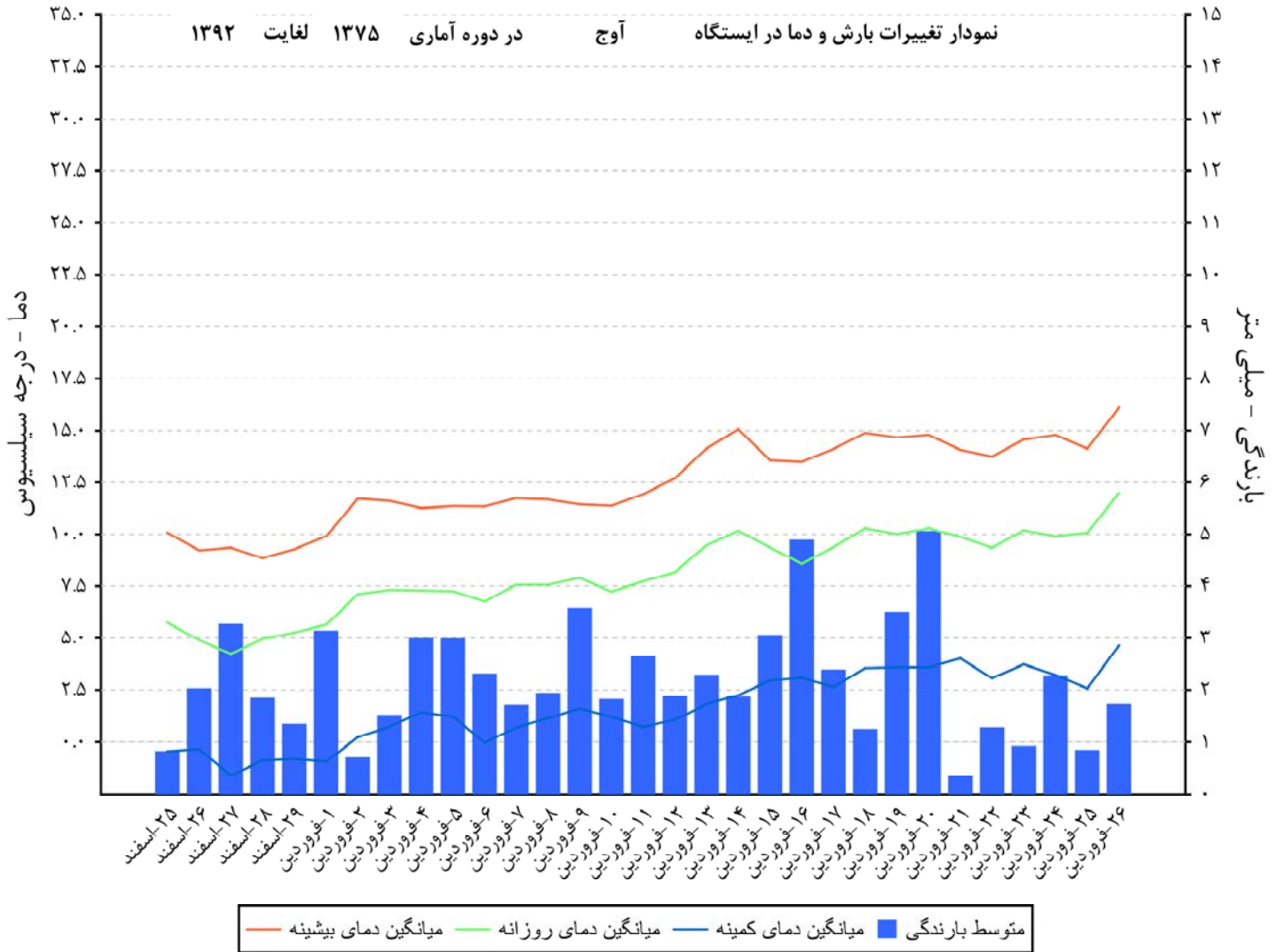
تاریخ	کمترین دمای کمینه در دوره آماری ایستگاه
۲۸/اسفند/۱۳۹۰	-۸

تاریخ	بیشترین میانگین بارش در دوره آماری ایستگاه
۱۱/فروردین/۱۳۸۲	۳۰

تعاریف:

میانگین دمای بیشینه: معرف میانگین دماهای بیشینه ی ایستگاه در یک روز (محور پایین نمودار) در طول دوره ی آماری می باشد.  
 میانگین دمای کمینه: معرف میانگین دماهای کمینه ی ایستگاه در یک روز (محور پایین نمودار) در طول دوره ی آماری می باشد.  
 میانگین دمای روزانه: معرف میانگین دمای ایستگاه در یک روز (محور پایین نمودار) در طول دوره ی آماری می باشد.

شماره ایستگاه ۹۹۳۱۰  
نام ایستگاه آوج  
استان قزوین  
عرض جغرافیایی ۳۵.۵۷  
طول جغرافیایی ۴۹.۲۲  
ارتفاع از سطح دریا - متر ۲۰۳۵



تاریخ	بیشترین دمای بیشینه در دوره آماری ایستگاه
۲۶/فروردین/۱۳۷۷	۲۴

تاریخ	کمترین دمای کمینه در دوره آماری ایستگاه
۲۷/اسفند/۱۳۹۰	-۱۵

تاریخ	بیشترین میانگین بارش در دوره آماری ایستگاه
۴/فروردین/۱۳۷۸	۴۳

تعاریف:

میانگین دمای بیشینه: معرف میانگین دماهای بیشینه ی ایستگاه در یک روز (محور پایین نمودار) در طول دوره ی آماری می باشد.  
 میانگین دمای کمینه: معرف میانگین دماهای کمینه ی ایستگاه در یک روز (محور پایین نمودار) در طول دوره ی آماری می باشد.  
 میانگین دمای روزانه: معرف میانگین دمای ایستگاه در یک روز (محور پایین نمودار) در طول دوره ی آماری می باشد.